

Сообщение о возможном установлении публичного сервитута

Министерством имущественных отношений Московской области рассматривается ходатайство АО «Мособлгаз» об установлении публичного сервитута на землях неразграниченной государственной собственности, расположенных на кадастровых кварталах 50:45:0010148 и части земельного участка с кадастровым номером 50:14:0000000:355, расположенных на территории городского округа Королев, городского округа Щелково Московской области в целях эксплуатации существующего объекта газового хозяйства - Газопровод низкого давления.

Заявления правообладателей земельных участков об учете их прав (обременений) с копиями подтверждающих документов могут быть направлены в Минмособлимущество в течение 15 дней со дня опубликования настоящего сообщения по адресу электронной почты: **KiselevKS@mosreg.ru** по следующей форме:


Заявление об учете прав (обременений) на земельный участок				
ФИО правообладателя	Кадастровый номер земельного участка	вид права	основание возникновения права	почтовый адрес и/или адрес электронной почты правообладателя

Приложение: копия документа, подтверждающего право на земельный участок

Министерство имущественных
отношений Московской области

Ходатайство об установлении публичного сервитута	
1	Министерство имущественных отношений Московской области (наименование органа, принимающего решение об установлении публичного сервитута)
2	Сведения о лице, представившем ходатайство об установлении публичного сервитута (далее – заявитель):
2.1	Полное наименование Акционерное Общество «Мособлгаз»
2.2	Сокращенное наименование (при наличии) АО «Мособлгаз»
2.3	Организационно-правовая форма Акционерное общество
2.4	Почтовый адрес (индекс, субъект Российской Федерации, населенный пункт, улица, дом) 143016, Московская область, Одинцовский городской округ, бокс № 47
2.5	Адрес электронной почты info@mosoblgaz.ru
2.6	ОГРН 1175024034734
2.7	ИНН 5032292612
3	Сведения о представителе заявителя:
3.1	Фамилия Гриб
	Имя Мария
	Отчество (при наличии) Михайловна
3.2	Адрес электронной почты (при наличии) info@mosoblgaz.ru
3.3	Телефон + 7 (495) 597-55-30
3.4	Наименование и реквизиты документа, подтверждающего полномочия представителя заявителя Доверенность от 20.04.2022 № 12-07/474
4	Прошу установить публичный сервитут в отношении земель и (или) земельного(ых) участка(ов) в целях (указываются цели, предусмотренные статьей 39.37 Земельного кодекса Российской Федерации или статьей 3.6 Федерального закона от 25 октября 2001 г. N 137-ФЗ «О введении в действие Земельного кодекса Российской Федерации», частью 4.2 статьи 25 Федерального закона от 8 ноября 2007 г. N 257-ФЗ «Об автомобильных дорогах и о дорожной деятельности в Российской Федерации и о внесении изменений в отдельные законодательные акты Российской Федерации»): <u>эксплуатации существующего объекта газового хозяйства.</u>
5	Испрашиваемый срок публичного сервитута <u>49 лет</u>
6	Срок, в течение которого использование земельного участка (его части) и (или) расположенного на нем объекта недвижимости в соответствии с их разрешенным использованием будет в соответствии с подпунктом 4 пункта 1 статьи 39.41 Земельного кодекса Российской Федерации невозможно или существенно затруднено в связи с осуществлением деятельности, для обеспечения которой устанавливается публичный сервитут (при возникновении таких обстоятельств) <u>определяется планами капитального и (или) текущего ремонта, утверждаемыми АО «Мособлгаз» ежегодно в соответствии со Стандартом организации СТО МОГ 9.4-003-2018 «Сети газораспределения и газопотребления. Общие требования к эксплуатации сетей газораспределения и газопотребления», утвержденным приказом АО «Мособлгаз» от 27.09.2018 № 511, разработанным согласно Федеральному закону от 21.07.1997 № 116-ФЗ «О промышленной безопасности опасных производственных объектов», а также Техническому регламенту «О безопасности сетей газораспределения и газопотребления», утвержденному Постановлением Правительства Российской Федерации от 29.10.2010 № 870, но не более трех месяцев в отношении земельных участков, предназначенных для жилищного строительства (в том числе</u>

	индивидуального жилищного строительства), ведения личного подсобного хозяйства, садоводства, огородничества, или одного года в отношении иных земельных участков.		
7	Обоснование необходимости установления публичного сервитута Эксплуатация существующего объекта газового хозяйства - Газопровод низкого давления, кадастровый номер 50:14:0000000:122808, принадлежащего АО «Мособлгаз» на праве собственности (Закон Московской области от 18.10.2017 № 172/2017-ОЗ «Об условиях приватизации имущественного комплекса Государственного унитарного предприятия газового хозяйства Московской области»).		
8	Сведения о правообладателе инженерного сооружения, которое переносится в связи с изъятием земельного участка для государственных или муниципальных нужд, а также о правообладателе инженерного сооружения, являющегося линейным объектом, реконструкция, капитальный ремонт которого (реконструкция, капитальный ремонт участков (частей) которого) осуществляются в связи с планируемым строительством, реконструкцией, капитальным ремонтом объектов капитального строительства, в случае, если заявитель не является правообладателем указанного инженерного сооружения (в данном случае указываются сведения в объеме, предусмотренном строкой 2 настоящей формы) (заполняется в случае, если ходатайство об установлении публичного сервитута подается с целью установления публичного сервитута в целях реконструкции инженерного сооружения, являющегося линейным объектом, реконструкции его участка (части), которое переносится в связи с изъятием такого земельного участка для государственных или муниципальных нужд, а также если ходатайство об установлении публичного сервитута подается с целью установления публичного сервитута в целях реконструкции, капитального ремонта инженерного сооружения, являющегося линейным объектом, реконструкции, капитального ремонта его участков (частей)		
9	Кадастровые номера земельных участков (при их наличии), в отношении которых подано ходатайство об установлении публичного сервитута, адреса или иное описание местоположения таких земельных участков	Кадастровый номер земельного участка/квартала 50:14:0000000:355 50:45:0010148	Адрес или иное описание местоположения земельного участка Московская область, р-н Щелковский, п. Загорянский, ДНТ "Северный поселок", ул. Парковая, дом 18 Московская область, городской округ Королёв
10	Право, на котором инженерное сооружение принадлежит заявителю (если подано ходатайство об установлении публичного сервитута для реконструкции, капитального ремонта или эксплуатации указанного инженерного сооружения, реконструкции или капитального ремонта участка (части) инженерного сооружения, являющегося линейным объектом) <u>право собственности</u>		
11	Сведения о способах представления результатов рассмотрения ходатайства:		
	в виде электронного документа, который направляется уполномоченным органом заявителю посредством электронной почты		да (да/нет)
	в виде бумажного документа, который заявитель получает непосредственно при личном обращении или посредством почтового отправления		да (да/нет)
12	Документы, прилагаемые к ходатайству: 1. Сведения о границах публичного сервитута (графическое описание местоположения границ публичного сервитута и перечень координат характерных точек этих границ) в форме электронного документа. 2. Доверенность от 20.04.2022 № 12-07/474		
13	Подтверждаю согласие на обработку персональных данных (сбор, систематизацию, накопление, хранение, уточнение (обновление, изменение), использование, распространение (в том числе передачу), обезличивание, блокирование, уничтожение персональных данных, а также иных действий, необходимых для обработки персональных данных в соответствии с законодательством Российской Федерации), в том числе в автоматизированном режиме		
14	Подтверждаю, что сведения, указанные в настоящем ходатайстве, на дату представления ходатайства достоверны; документы (копии документов) и содержащиеся в них сведения		

	соответствуют требованиям, установленным статьей 39.41 Земельного кодекса Российской Федерации		
15	Подпись:	Дата:	
		начальник Юридического управления АО «Мособлгаз» М.М. Гриб	« 12 » сентября 2023 г.
	(подпись)	(инициалы, фамилия)	

Рысина Н.А.
Власова И.В.
+7 (495) 597-55-38, доб. 02344

Handwritten signature

ОПИСАНИЕ МЕСТОПОЛОЖЕНИЯ ГРАНИЦ

Публичный сервитут объекта «Газопровод низкого давления», кадастровый номер 50:14:0000000:122808

(наименование объекта, местоположение границ которого описано (далее - объект))

Раздел 1

Сведения об объекте

№ п/п	Характеристики объекта	Описание характеристик
1	2	3
1	Местоположение объекта	Московская область, городской округ Королев, г. Королёв, городской округ Щёлково, д.п. Загорянский
2	Площадь объекта ± величина погрешности определения площади ($P \pm \Delta P$)	309 м ² ± 6 м ²
3	Иные характеристики объекта	Вид объекта реестра границ: Зона с особыми условиями использования территории Содержание ограничений использования объектов недвижимости в пределах зоны или территории: Публичный сервитут, для целей размещения линейных объектов системы газоснабжения, их неотъемлемых технологических частей. Срок установления 49 лет. Обладатель публичного сервитута: Акционерное Общество "Мособлгаз". Адрес: Московская обл, г. Одинцово, д. Раздоры, 1-й км Рублево-Успенского шоссе, д. 1, корп. Б. Электронная почта: info@mosoblgaz.ru

Раздел 2

Сведения о местоположении границ объекта

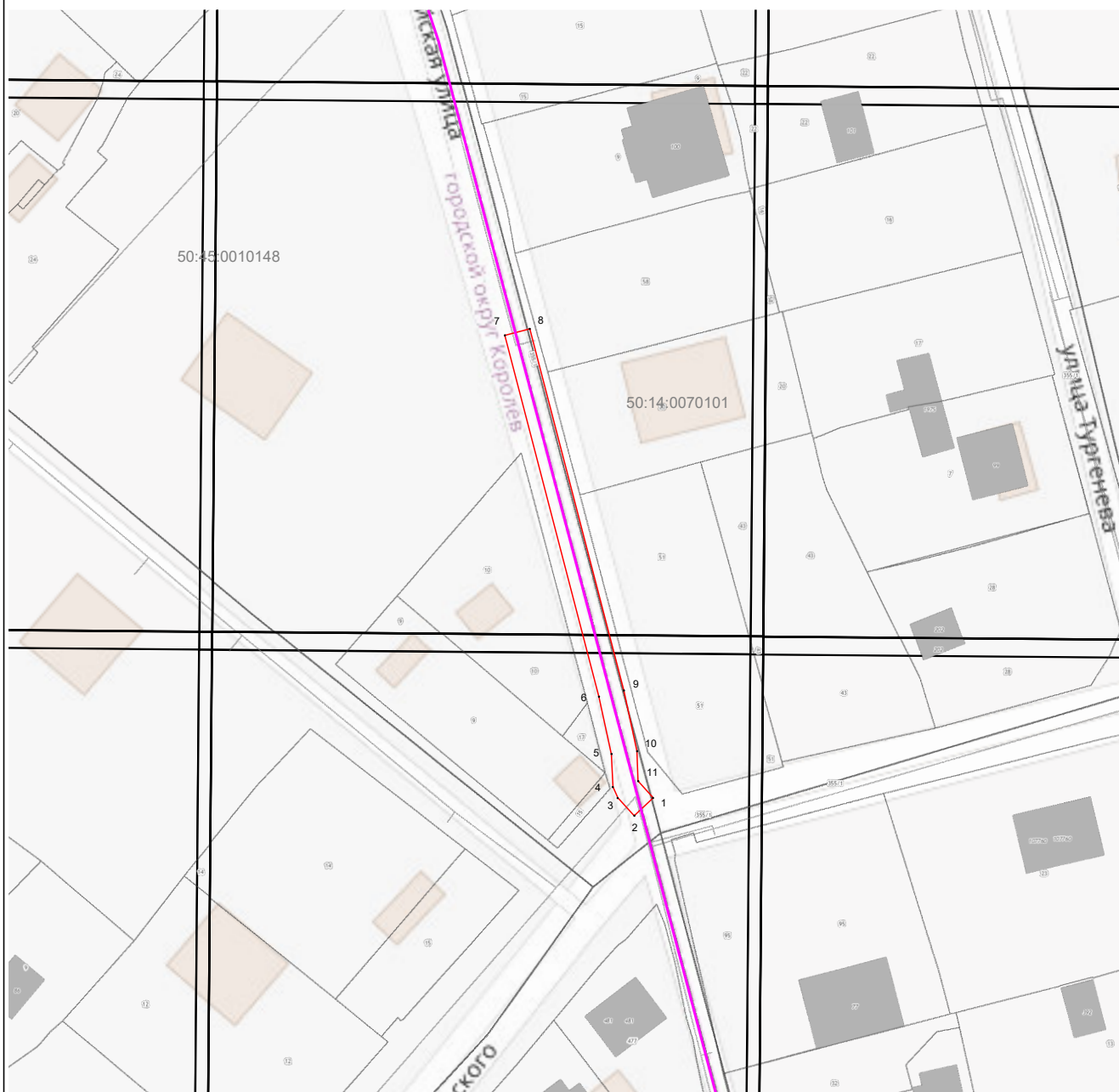
1. Система координат МСК-50, зона 1					
2. Сведения о характерных точках границ объекта					
Обозначение характерных точек границ	Координаты, м		Метод определения координат характерной точки	Средняя квадратическая погрешность положения характерной точки (Mt), м	Описание обозначения точки на местности (при наличии)
	X	Y			
1	2	3	4	5	6
1	490 754,39	1 401 056,77	Аналитический метод	0,10	—
2	490 751,50	1 401 053,99		0,10	
3	490 754,13	1 401 051,26		0,10	
4	490 755,82	1 401 050,44		0,10	
5	490 760,94	1 401 050,02		0,10	
6	490 769,78	1 401 047,68		0,10	
7	490 825,34	1 401 030,59		0,10	
8	490 826,51	1 401 034,42		0,10	
9	490 770,91	1 401 051,52		0,10	
10	490 761,55	1 401 053,99		0,10	
11	490 756,90	1 401 054,36		0,10	
1	490 754,39	1 401 056,77		0,10	
3. Сведения о характерных точках части (частей) границы объекта					
1	2	3	4	5	6
—	—	—	—	—	—

Раздел 3

Сведения о местоположении измененных (уточненных) границ объекта






1. Система координат МСК-50, зона 1							
2. Сведения о характерных точках границ объекта							
Обозначение характерных точек границы	Существующие координаты, м		Измененные (уточненные) координаты, м		Метод определения координат характерной точки	Средняя квадратическая погрешность положения характерной точки (Mt), м	Описание обозначения точки на местности (при наличии)
	X	Y	X	Y			
1	2	3	4	5	6	7	8
—	—	—	—	—	—	—	—
3. Сведения о характерных точках части (частей) границы объекта							
1	2	3	4	5	6	7	8
—	—	—	—	—	—	—	—

Раздел 4
План границ объекта



Масштаб 1:1 000

Используемые условные знаки и обозначения:

-  - характерная точка границы зоны
-  - граница зоны
-  - граница кадастрового квартала по сведениям ЕГРН
-  - граница земельного участка по сведениям ЕГРН
-  - граница городского округа

Подпись _____



Дата « 12 » сентября 20 23 г.

Место для оттиска печати (при наличии) лица, составившего описание местоположения границ объекта